























































































## Snow report cross country skiing

Trail	Trail name	Marking	Lenght	Status/Groomed	Classic	Skating	Comment
22	Lysløype sentrum		3.5 km	17.02. 07:59			Vintervandreveg (skiløpere, trugebrukere og fotgjengere). NB! Respekter skiltingen.
21	Lysløype Otrosåsen		6.1 km	18.02. 08:45			
20a	Lysløype Røyrvikåsen		2.4 km	18.02. 08:45			
20b	Indre løyper langrennsarena		10.3 km	15.02. 09:31			
20c	Topptur Otrosåsen		3.8 km	15.02. 09:31			
23	Hovden Fjellpark		0 km	16.02. 08:26			
11	Vidmyr		6.2 km	16.02. 12:57			
12	Storenos		5 km	16.02. 12:57			
13	Lisle Storenut		7.5 km	17.02. 14:09			
14	Krossloskaret		8.7 km	17.02. 11:31			
15	Sloaros (til Langvatn)		6.1 km	17.02. 11:31			
1	Lundane		10.7 km	18.02. 08:45			
2	Lislefjodd		2.9 km	17.02. 07:59			
3	Hyttenuten		7.4 km	09.02. 13:19			OBS! Svært lite snø enkelte plasser på toppen.
4	Auversvatn		18.1 km	17.02. 11:09			OBS! Løypa er ikke merka i den øvre delen
10	Hartevasstjønn		2.5 km	15.02. 13:42			Obs! Lite snø. Bra til vintervandring, dårlig til ski.
5	Maurliflotti		5.4 km	16.02. 09:07			
9	Badstogdalen		7 km	16.02. 10:41			
6	Maurli		4 km	15.02. 09:31			Kun opp til snarveien til Geiskeli-løypa. Øvre delen er kjørt på belter.
7	Geiskeli		5.7 km	16.02. 09:07			
8	Nylund		2.5 km	15.02. 09:31			
27	Tykkås		2.9 km	16.02. 08:36			
28	Tverrheivegen		2.7 km	16.02. 10:41			
29	Tverrheii		1.8 km	16.02. 08:36			
30	Løyningsåsane		3 km	16.02. 08:36			
31	Listøyl		6.4 km	16.02. 08:26			
32	Hoslemoskaret		8.2 km	15.02. 08:09			
40	Bykle ljosløype		5.9 km	14.02. 08:04			
41	Støyledalen		6 km	14.02. 08:04			Lite snø over tersklene

Report:

Last update: 18.02. 08:45